




Haubentaucher-Weg

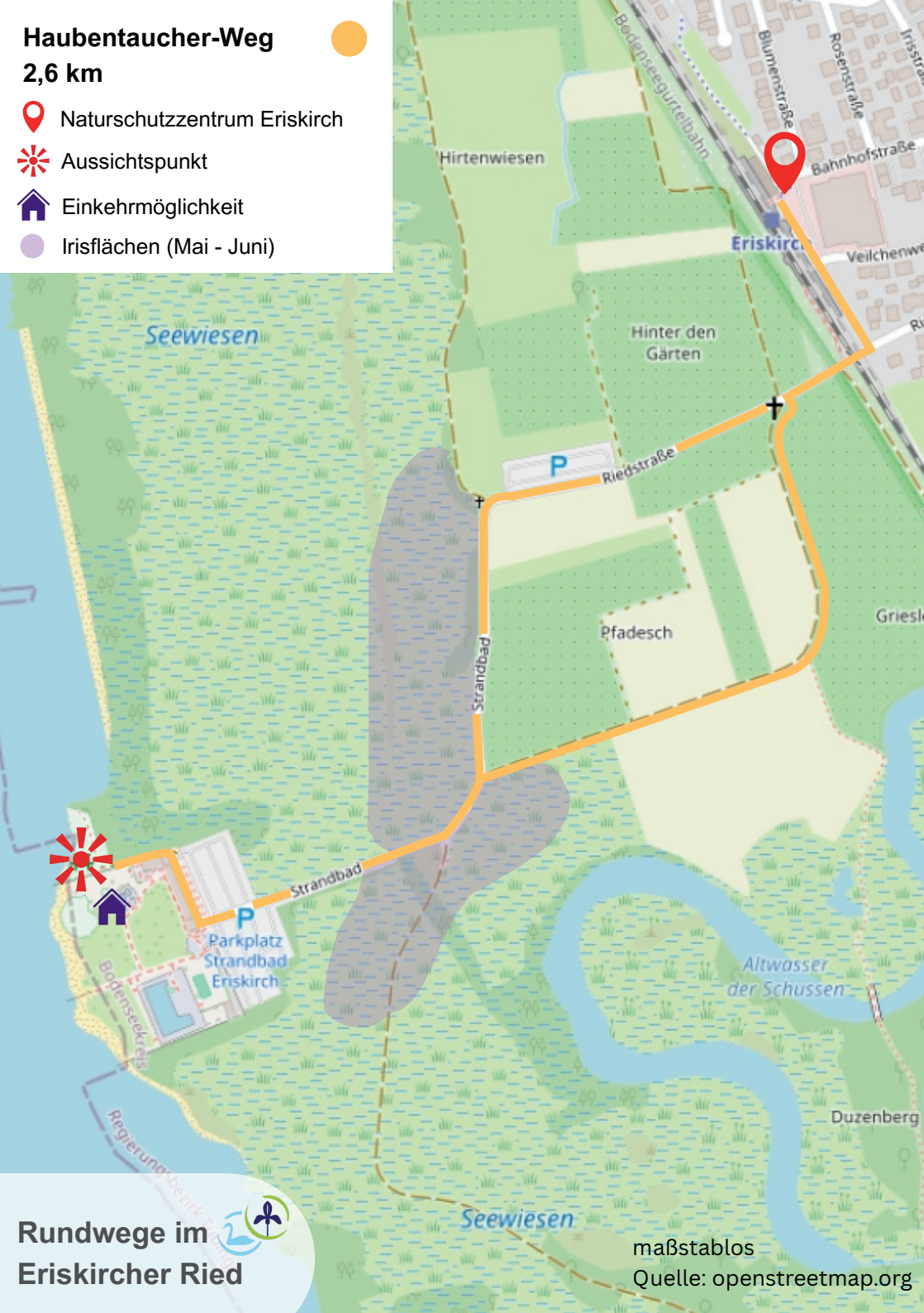
2,6 km


 Naturschutzzentrum Eriskirch

 Aussichtspunkt

 Einkehrmöglichkeit

 Irisflächen (Mai - Juni)



Rundwege im 
Eriskircher Ried

maßstablos
Quelle: openstreetmap.org