



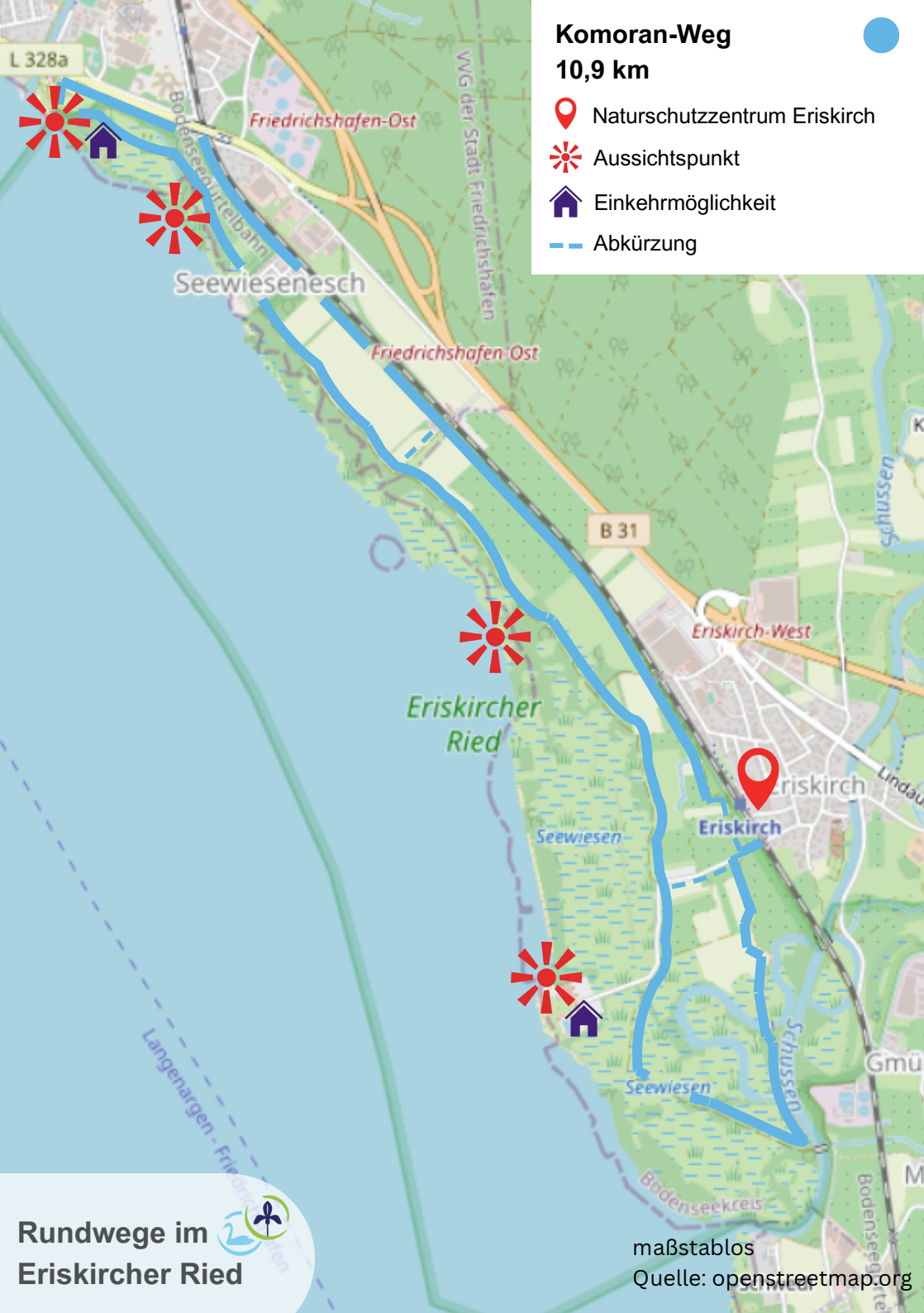


# Komoran-Weg

10,9 km

-  Naturschutzzentrum Eriskirch
-  Aussichtspunkt
-  Einkehrmöglichkeit
-  Abkürzung



Rundwege im  
Eriskircher Ried



maßstablos  
Quelle: openstreetmap.org